












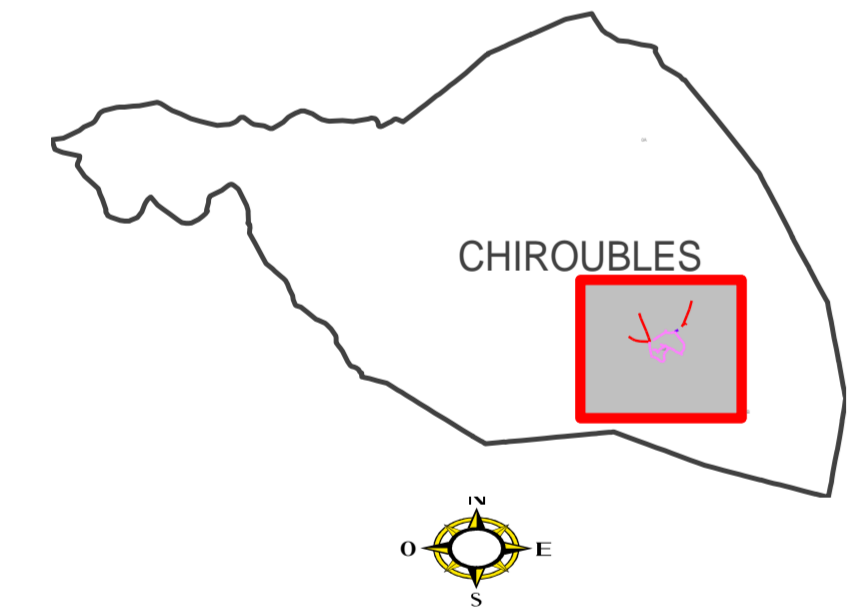


**Légende**

-  Grille - Eaux pluviales
-  Déversoir d'orage
-  Pompage/Relevage
-  Regard Séparatif - Eaux usées
-  Regard Eaux unitaires
-  Regard client Eaux unitaires
-  Station d'épuration
-  Branchement Séparatif - Eaux usées
-  Branchement Eaux unitaires
-  Collecteur en refoulement
-  Collecteur Séparatif - Eaux usées
-  Collecteur Séparatif - Eaux pluviales
-  Collecteur Eaux unitaires




DEPARTEMENT DU RHONE

**CHIROUBLES**  
Plan Général

CHIROUBLES

RESEAU D'ASSAINISSEMENT

	REGION AUVERGNE RHONE ALPES	
	988, Chemin Pierre DREVET CS 20152	
69141 RILLIEUX-LA-PAPE Cedex		
Planche:	Date de Création:	
Echelle: 1/1000		
Dessinateur: AD	Date d'édition: 19/12/2017	

